Pik = 0+416,53
Skala 1:100/100
Nr PP = 31

P.P. = 254,00

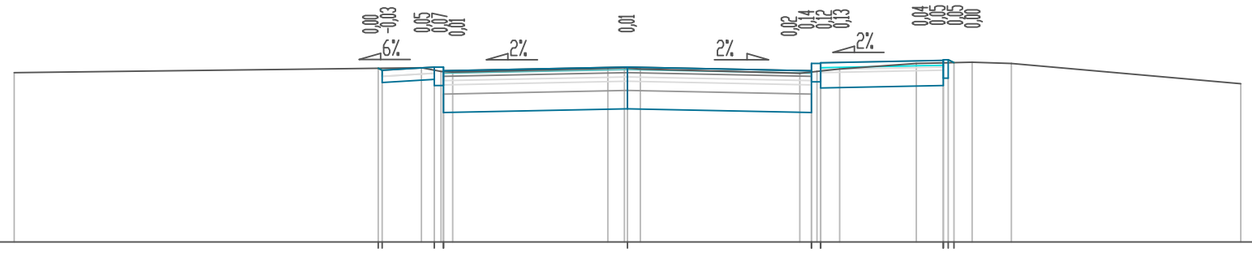

RZĘDNE PROJ.	256,83 256,80 256,85 256,85 256,79 256,85 256,79 256,91 256,91 256,92 256,92 256,96 256,97 256,97 256,92
RZĘDNE TEREN	256,76 256,94 256,78 256,77 256,83 256,84 256,82 256,75 256,78 256,82 256,91 256,93 256,91 256,58
ODLEGŁOŚCI	-10,00 -4,06 -4,00 -3,26 -3,15 -3,04 -3,00 -2,85 -0,32 -0,05 0,00 0,21 2,81 3,00 3,09 3,15 3,46 4,71 5,15 5,23 5,32 5,62 6,26 10,00

Pik = 0+432,55
Skala 1:100/100
Nr PP = 32

P.P. = 254,00

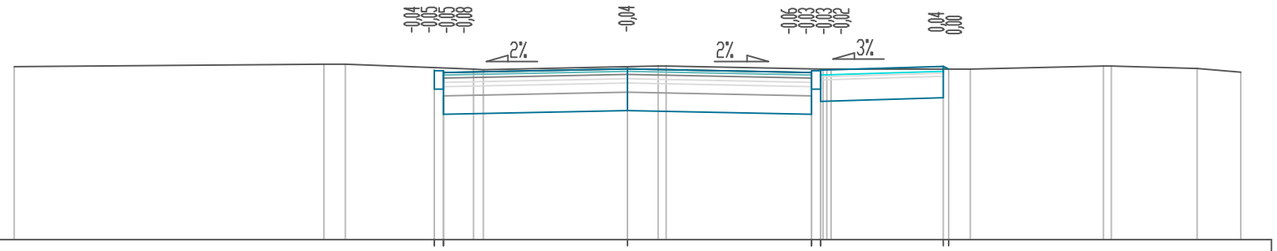

RZĘDNE PROJ.	256,76 256,75 256,73 256,72 256,78 256,72 256,75 256,73 256,76 256,82 256,78
RZĘDNE TEREN	256,82 256,86 256,86 256,78 256,77 256,82 256,83 256,83 256,78 256,78 256,78 256,78 256,83 256,83 256,79 256,73
ODLEGŁOŚCI	-10,00 -4,95 -4,60 -3,15 -3,00 -2,51 -2,35 0,00 0,50 0,63 3,00 3,15 3,19 3,25 3,63 3,32 5,15 5,24 5,59 7,76 7,89 9,29 10,00

Pik = 0+460,18
Skala 1:100/100
Nr PP = 33

P.P. = 254,00

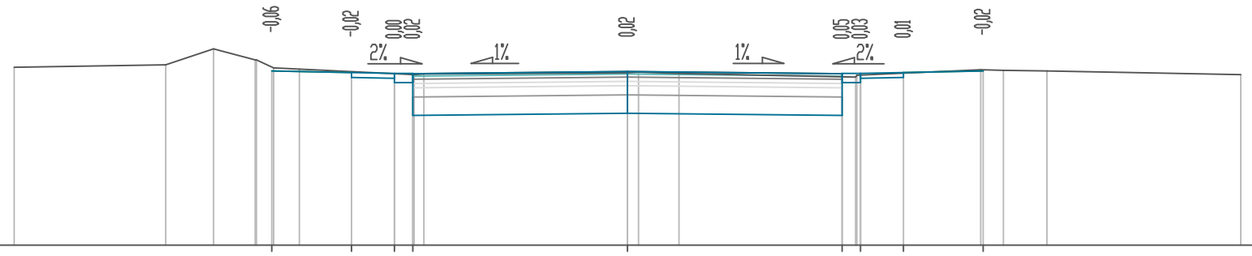

RZĘDNE PROJ.	256,84 256,81 256,80 256,80 256,83 256,79 256,80 256,81 256,84
RZĘDNE TEREN	256,90 256,94 257,20 257,02 257,02 256,89 256,87 256,78 256,79 256,81 256,82 256,80 256,74 256,77 256,86 256,85 256,84 256,78
ODLEGŁOŚCI	-10,00 -7,53 -6,75 -6,47 -6,45 -5,80 -5,77 -5,35 -4,50 -3,80 -3,50 -3,49 -3,32 0,00 0,18 0,84 3,50 3,72 3,74 3,80 4,50 5,76 5,80 6,13 6,84 10,00

PRACOWNIA INŻYNIERSKA S1 MARCIN HAJOST
43-300 Bielsko - Biała, ul. Barlickiego 15/6
NIP 549-164-37-72 | pracownias1@onet.pl | tel. 500 107 085 | tel/fax: (33) 499 97 55

temat projektu:	Przebudowa drogi powiatowej nr 1863K ul. Główna, Plac Świętego Macieja, ul. Mostowa w Bielanach wraz z obiektem mostowym
inwestor:	Powiat Oświęcimski ul. St. Wyspiańskiego 10 32-602 Oświęcim
adres inwestycji:	ul. Główna, Plac Świętego Macieja, ul. Mostowa jednostka ewid.: 121304_5 Kęty - obszar wiejski obręb: 0001 Bielany
tytuł rysunku:	Przekroje charakterystyczne 31-33
stadium:	Projekt wykonawczy
projektował:	inż. Marcin Hajost nr upr. SLK/2005/PWOD/07
opracowała:	mgr inż. Izabela Dudzik

data:	05.2024	skala: 1:100/100	nr rys. 4.11